

Réseau partie Nord de Saint-Loup

Département du Rhône

Communauté d'agglomération Ouest Rhodanien


Etude :

Schéma directeur d'assainissement des Arthauds

Plan :


Plan de la sectorisation nocturne (2/5)

Maitre d'ouvrage :



Communauté d'agglomération
Ouest Rhodanien
3 rue de la Vienne
69170 TAILLEVAL


Assistant à maitre d'ouvrage :





Réalités Environnement
105, Avenue du Bief
69100 TREVOUX
Tél. : 04 78 20 46 02


Légende

Ouvrages particuliers


 Exutoire


 STEU


 Déversoir d'orage


 Poste de relevage


Résultats de l'inspection nocturne


 Réseau eaux pluviales


 Réseaux peu sensibles aux intrusions d'eaux claires (<1 m³/h/km)

 Réseaux moyennement sensibles aux intrusions d'eaux claires (1 à 5 m³/h/km)


 Réseaux très sensibles aux intrusions d'eaux claires (>5 m³/h/km)


 Intrusion ponctuelle sur regard


 Mesures de débits réalisées (m³/h)


 Intrusion provenant d'un branchement


Date d'inspection par bassin de collecte

 16/01/2024

 24/01/2024

 25/01/2024

 26/01/2024

 30/01/2024

Saint :

Phase	Vers	Date	Objet	Réalisation	Vérification
3	1	02/2024	Versant estival	MEH	

Echelle : 1/2 500

Fond : Cassini

Source : Communauté d'agglomération Ouest Rhodanien

Dossier : 2210020

0 100 200 300 400 m